



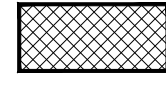
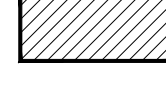
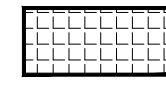



LEGENDA:

-  Granica obuhvata plana
-  Regulative linije
-  planirane saobraćajne površine - kolovoz
-  postojeće saobraćajne površine - kolovoz
-  planirane javne pješačke površine
-  planirane pješačke pov. u javnom korišćenju
-  postojeće pješačke površine-rekonstrukcija

REGULACIONI PLAN DIJELA GRADSKOG PODRUČJA PRIJEDORA  
 IZMEĐU ULICA SRPSKIH VELIKANA I ALEJE KOZARSKOG  
 ODREDA -KRAJINA CELPAK -B1  
 -NACRT-

NARUČILAC I INVESTITOR	"LADICO" D.O.O. PRIJEDOR	
NOSILAC IZRADE PLANA		ZAVOD ZA IZGRADNJU GRADA PRIJEDOR <small>Ušćina Obrovca 18, Republika Srpska, Bosna i Hercegovina      Gradnja: 01030101231-402, Otvor: 311-425, Fax: 311-417, E-mail: gip@prijedor.ba</small>
<b>KARTE PLANIRANOG RJEŠENJA</b>		
DIREKTOR: Tihomir Timarac, dipl.inž.grad.	PRILOG: PLAN SAOBRAĆAJA	Mjerilo : 1:500 Prilog br.:5
Broj projekta:0826-2/20	Prijedor, avgust 2020	